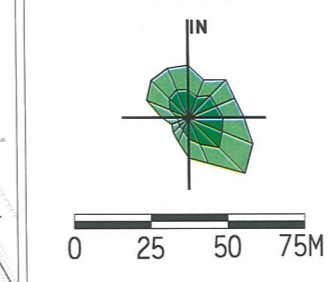
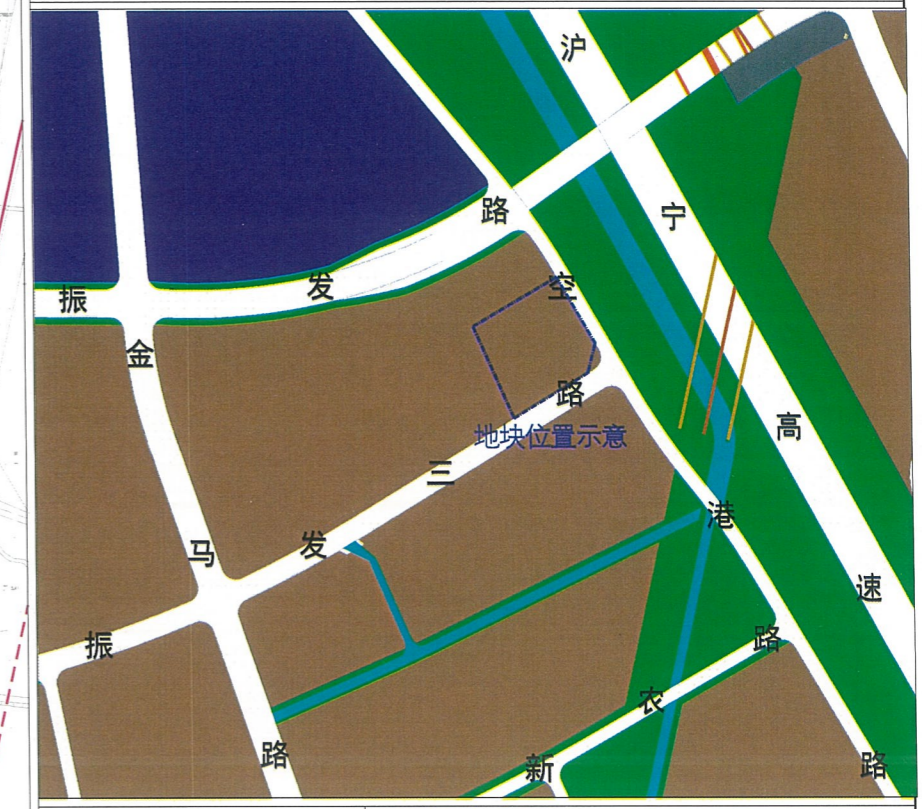
















控规管理单元(XQ-KG-SFE-HX)



说明：
 本地块一年内未签订国有土地使用权出让合同的，地块规划图自行失效。

图例

-  道路红线及中心线
-  高压线及高压控制走廊
-  可建设用地范围线
-  轨道交通控制线
-  建筑控制线
-  文物保护范围
-  高层建筑控制线
-  现状保留建筑
-  地下空间控制线
-  19M 尺寸标注
-  禁止机动车出入口控制线
-  绿地范围
-  机动车开口方向
-  X=46339.925 Y=78053.532 坐标标注

可建设用地面积约19630.5平方米

X=40545229.63
Y=3483757.80

X=40545348.60
Y=3483826.96

X=40545401.87
Y=3483734.11

X=40545391.16
Y=3483692.49

X=40545286.17
Y=3483629.02

500kv高压走廊



无锡市自然资源和规划局地块规划图			
地块位置	空港路-振发三路-用地边界-用地边界		
地块名称	振发三路北侧、空港路西侧地块	地块编号	XDG(XQ)-2020-24号
所属行政区	新吴区	日期	2020年10月